

INFORME DE MONITOREO DE MEDIOS*

Fecha: 08/06/2022

Semana N° 23

Coordinación de Vigilancia Epidemiológica

*Vigilancia basada en eventos de interés epidemiológico mediante el monitoreo de medios abiertos de comunicación locales y nacionales.

Reporte de eventos:

Amenaza	Tema	Medio	Fecha	Resumen	Liga	Prioridad
Biológico	Quinta ola de contagios Covid-19	El Sol de Cuernavaca	08 junio 2022	El sector empresarial alerta sobre la quinta ola de contagios de COVID-19 por el relajamiento de las medidas.	https://www.diariode-morelos.com/noticias/preocupa-empresarios-quinta-ola-de-covid-19	Bajo
Biológico	Covid-19	Diario de Morelos	08 junio 2022	Hugo López-Gatell, subsecretario de Salud Federal, confirmó que se está presentando un repunte de casos de COVID-19, siendo la variante Ómicron la predominante por lo que exhortó a la población a vacunarse.	https://www.diariode-morelos.com/noticias/repuntan-contagios-llaman-vacunarse-contracovid	Bajo
Biológico	Olas de contagio Covid-19	Diario de Morelos	08 junio 2022	Brenda Valderrama Blanco, integrante de la Academia en Ciencias de Morelos (ACM) prevé que vienen olas cortas de COVID-19, en las que Ómicron sigue siendo la variante de alta intensidad. Explicó que se ha detectado que Ómicron tiene dos subvariantes BA.4, que subió rápidamente en pocas semanas y luego bajó, después comenzó a subir BA.5; "entonces lo que vamos a empezar a ver, es que habrá como muchos casos, pero en realidad será la entrada y salida de muchas variantes".	https://www.diariode-morelos.com/noticias/advierte-investigadora-de-que-vienen-olas-cortas-de-contagios	Bajo
Biológico	Aumento de accidentes en lluvias	Diario de Morelos	08 junio 2022	Nora Alicia López Sánchez, directora de tránsito del municipio de Emiliano Zapata, advirtió que ante el inicio de la temporada de lluvia se incrementan los accidentes, pues las primeras precipitaciones pluviales son las más peligrosas, porque hay aceite y otros químicos acumulados durante el año.	https://www.diariode-morelos.com/noticias/aumentan-en-morelos-accidentes-durante-lluvias-llaman-revisar-vehiculos	Bajo
Biológico	Quinta ola de contagios Covid-19	La Unión	08 junio 2022	En México ya inició la quinta ola de covid, por lo que es necesario mantener las medidas de protección, como el uso de cubrebocas, advirtió Brenda Valderrama Blanco, investigadora del Instituto de Biotecnología de la UNAM.	https://www.launion.com.mx/morelos/sociedad/noticias/207529-quinta-ola-de-covid-19-sera-menos-agresiva-valderrama.html	Bajo
Biológico	Casos acumulados Covid-19	La Unión	08 junio 2022	La Secretaría de Salud informó este martes en un comunicado que a la fecha en Morelos se han estudiado 315 mil 931 personas, de las cuales se han confirmado 70 mil 774 con coronavirus covid-19; 55 están activas y se han registrado 5 mil 308 defunciones.	https://www.launion.com.mx/morelos/avances/noticias/207522-en-morelos-70-774-casos-confirmados-acumulados-de-covid-19-y-5-308-decesos.html	Bajo
Biológico	Viruela símica	Lo de Hoy	08 junio 2022	La Dirección General de Epidemiología de Jalisco confirmó este martes que se presentó un caso sospechoso de viruela símica, conocida como "viruela del mono", en Puerto Vallarta.	https://lodehoy.com.mx/nacional/2022/06/08/16564/alertan-turistas-escapa-paciente-con-posible-viruela-simica-en-puerto	Bajo



<http://ssm.gob.mx>



Servicios de Salud Morelos



@MorelosSalud

Callejón Borda N°3 Col. Centro C.P. 62000
Teléfono (777) 312 62 31 / 314 33 36 ext. 222

**Calle Gómez Azcárate No. 205, Col. Lomas de la Selva
C.P. 62270, Cuernavaca, Morelos. Tel.: 777 102 25 56**

Amenaza	Tema	Medio	Fecha	Resumen	Liga	Prioridad
Lluvias	Afectaciones por lluvias	El Regional del Sur	08 junio 2022	Algunas inundaciones, fuertes encharcamientos y el desborde del río Apatlaco, fue lo que dejó la fuerte lluvia registrada durante la noche de este martes y madrugada de este miércoles en el municipio de Cuernavaca.	https://www.elregiona.com.mx/estragos-varios-por-las-lluvias-de-anoche-reporta-proteccion-civil	Bajo
Biológico	Viruela símica en Jalisco	Jornada	08 junio 2022	El hombre acudió a un hospital privado y ante la sospecha de esta enfermedad se le indicó la toma de muestras y el aislamiento, a lo cual se negó y huyó de la unidad.	https://www.estadodemexico.jornada.com.mx/emiten-alerta-de-contagio-de-iruela-simica-en-jalisco/	Bajo
Biológico	Hepatitis infantil en Morelos	Informador	08 junio 2022	La Secretaría de Salud detectó el primer caso probable de hepatitis aguda grave de causa desconocida en niños , como resultado de las acciones de vigilancia epidemiológica que desplegó la autoridad sanitaria para atender los casos de manera oportuna.	https://www.informador.mx/mexico/Hepatitis-infantil-Morelos-detecta-primer-caso-sospechoso-de-la-enfermedad-20220606-0154.html	Bajo



<http://ssm.gob.mx>



Servicios de Salud Morelos



@MorelosSalud

Callejón Borda N°3 Col. Centro C.P. 62000
Teléfono (777) 312 62 31 / 314 33 36 ext. 222

**Calle Gómez Azcárate No. 205, Col. Lomas de la Selva
C.P. 62270, Cuernavaca, Morelos. Tel.: 777 102 25 56**

INFORME DE RIESGOS METEOROLÓGICOS

Fecha: 08/06/2022

Semana N° 23

Coordinación de Vigilancia Epidemiológica

Fuente: Servicio Meteorológico Nacional de México, CONAGUA.

PRONOSTICO DE LLUVIAS PUNTUALES INTENSAS EN VERACRUZ, OAXACA, TABASCO Y CHIAPAS

Este día, una **línea seca** sobre el norte de México interaccionará con un **frente semi-estacionario** sobre el sur de Estados Unidos, lo cual originará lluvias puntuales fuertes, descargas eléctricas, granizadas y posible formación de torbellinos en Chihuahua. Un **canal de baja presión** permanecerá sobre el noroeste y occidente del país y generará chubascos vespertinos, descargas eléctricas, así como posible caída de granizo en dichas regiones. **Nueva onda tropical Núm. 3** se desplazará sobre el sureste mexicano e interaccionará con el aire cálido y húmedo de la **vaguada monzónica**, propiciando lluvias puntuales intensas que podrían generar un incremento en los niveles de ríos y arroyos, deslaves e inundaciones en Chiapas, Oaxaca, Tabasco y el sur de Veracruz, además de lluvias puntuales fuertes en el Valle de México. Finalmente, una **circulación anticiclónica** en niveles medios de la atmósfera mantendrá el ambiente vespertino cálido a caluroso en el noroeste, norte y occidente de la República Mexicana, además de extremadamente caluroso con temperaturas superiores a 45°C en zonas de Chihuahua, Coahuila, Nuevo León y Tamaulipas.

Las lluvias se acompañarán de descargas eléctricas, vientos fuertes y probable caída de granizo en el norte, occidente, centro y sureste de México.

Intervalo de chubascos con lluvias puntuales fuertes (25-50 mm):

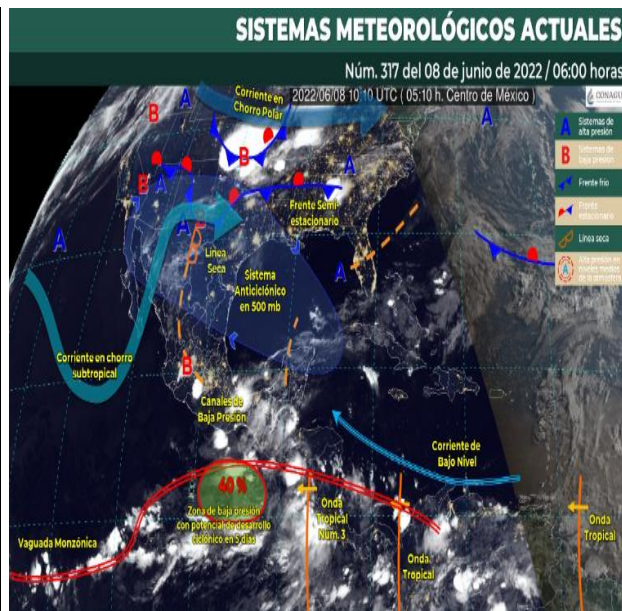
Chihuahua, **Morelos**, Estado de México, Ciudad de México, Tlaxcala, Puebla y Campeche.

Temperaturas Máximas de 35-40 °C:

Querétaro, Guanajuato, Aguascalientes, Colima, Estado de México (suroeste), **Morelos**, Chiapas y Quintana Roo.

Pronostico en región Mesa Central:

Cielo parcialmente nublado por la mañana y nublado por la tarde. Probabilidad de lluvias fuertes, descargas eléctricas y posible caída de granizo en Tlaxcala, **Morelos** y Puebla, chubascos en Hidalgo y lluvias aisladas en Querétaro. Ambiente matutino fresco en la región, y frío en sierras de Hidalgo y Tlaxcala. Bancos de niebla al amanecer en sierras de Puebla. Ambiente vespertino cálido a caluroso. Viento del noreste de 10 a 25 km/h en la región con rachas de 50 a 60 km/h en Guanajuato, Querétaro e Hidalgo.



<http://ssm.gob.mx>



Servicios de Salud Morelos



@MorelosSalud

Callejón Borda N°3 Col. Centro C.P. 62000
Teléfono (777) 312 62 31 / 314 33 36 ext. 222

**Calle Gómez Azcárate No. 205, Col. Lomas de la Selva
C.P. 62270, Cuernavaca, Morelos. Tel.: 777 102 25 56**

INFORME DE MONITOREO VOLCÁNICO Y SISMOLÓGICO

Fecha: 08/06/2022

Semana N° 23

Coordinación de Vigilancia Epidemiológica

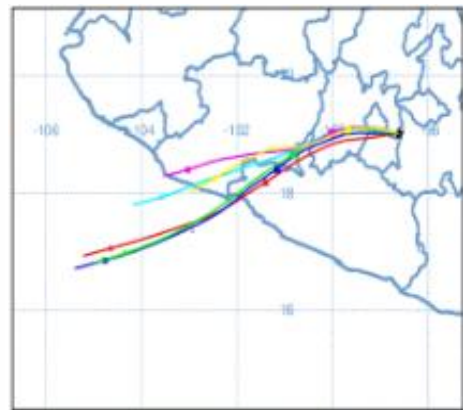
Fuente: Servicio Sismológico Nacional, UNAM. / Centro nacional de Prevención de Desastres (CENAPRED)-SEGOB, SENEAM-SCT y NOAA.

En las últimas 24 horas, mediante los sistemas de **monitoreo del volcán Popocatepetl**, se detectaron **30 exhalaciones de baja intensidad, acompañadas de vapor de agua, gases volcánicos y ligeras cantidades de ceniza**. El evento más importante se presentó hoy a las 00:36 h. Adicionalmente se registraron **102 minutos de tremor**. Durante la mañana y **al momento de este reporte, se observa una ligera emisión de vapor de agua y gases volcánicos con dirección suroeste (SO)**.

NIVEL DE ALERTA	SEMAFORO	AMARILLO-FASE 2	RECOMENDACIONES PARA LA FASE AMARILLO FASE 2
	<p>El volcán presenta incremento en su actividad, con explosiones esporádicas:</p> <ul style="list-style-type: none">● Pluma continua de vapor de agua y gas.● Caída de ceniza leves a moderadas en poblaciones cercanas.● Lanzamiento de fragmentos incandescentes y posibilidad de flujos piroclásticos de corto alcance asociado a las explosiones.● Crecimiento y destrucción de domos de lava.● Flujos de lodo o escombros de corto alcance.		<ol style="list-style-type: none">1. Continuar con el radio de seguridad de 12 km, por lo que la permanencia en esa área no está permitida.2. Controlar el tránsito entre Santiago Xalitintla y San Pedro Nexapa, vía Paso de Cortés.3. A las autoridades de Protección Civil, mantener sus procedimientos preventivos, de acuerdo con sus planes operativos.4. A la población se le recomienda eleva la atención a los avisos de las autoridades de su localidad y se exhorta a no acercarse al volcán, y mucho menos al cráter.5. Mantenerse fuera de cañadas ante posibles flujos de lodo, principalmente en temporada de lluvias.

PRONOSTICO DE CAIDA DE CENIZA

En caso de una exhalación de ceniza volcánica, **el pronóstico de trayectoria hacia el oeste, cambiando al oeste-suroeste**, (simulando exhalación cada hora en las próximas 6 horas) a su paso por la zona oeste del estado de Puebla; zona , centro-sur y suroeste del Estado de México; zona sureste, sur y suroeste de la Ciudad de México; **zona noreste, norte y noroeste del estado de Morelos**; zona noroeste y oeste del estado de Guerrero; zona sur-sureste del estado de Michoacán y Oceano Pacifico, para las **primeras 12 horas de pronóstico**, (09:00 a las 21:00 hora local). Posteriormente para las últimas 12 horas de pronóstico, (21:00 a las 09:00 hora local del día siguiente), continuarán en la zona del suroeste del Estado de México; zona noroeste y oeste del estado de Guerrero; zona sur-sureste, sur y suroeste del estado de Michoacán y Oceano Pacifico en donde concluirían.



SISMOS	<p>Se registró sismo de magnitud de 3.1 grados Richter, a las 03:31:25 hrs con localización del epicentro a 20 km al este de Pinotepa Nacional, Oaxaca.</p> <p>NO PERCIBIDO EN EL ESTADO DE MORELOS.</p>	
	<p>REPORTE DE DAÑOS A LA POBLACION</p> <p>PROTECCIÓN CIVIL</p> <p>Sin reporte de daños a la población ni a la infraestructura en salud.</p>	



<http://ssm.gob.mx>



Servicios de Salud Morelos



@MorelosSalud

Callejón Borda N°3 Col. Centro C.P. 62000
Teléfono (777) 312 62 31 / 314 33 36 ext. 222

**Calle Gómez Azcárate No. 205, Col. Lomas de la Selva
C.P. 62270, Cuernavaca, Morelos. Tel.: 777 102 25 56**

INFORME DE MONITOREO DE TEMPERATURAS Y CALIDAD DEL AIRE

Fecha: 08/06/2022

Semana N° 23

Coordinación de Vigilancia Epidemiológica

Fuente: Comisión Estatal de Agua (CEAGUA)

**PRONOSTICO DE TEMPERATURAS POR
MUNICIPIO**

Municipio	Min.	Max.	Municipio	Min.	Max.
Amacuzac	18°	36°	Tepalcingo	20°	34°
Cuautla	19°	34°	Ayala	17°	35°
Jiutepec	16°	33°	Huitzilac	07°	23°
Temixco	18°	38°	Tepoztlán	15°	35°
Tlaltizapán	18°	36°	Zacualpán	13°	29°
Axochiapan	19°	36°	Tlaquiltenango	21°	39°
Cuernavaca	14°	30°	Puente de Ixtla	19°	38°
Jojutla	20°	38°			

**TEMPERATURAS MÁXIMAS Y MÍNIMAS,
ULTIMAS 24 HRS**

Mínimas

Huitzilac 07° 23°

Tetela del Volcán 12° 23°

Totolapan 13° 25°

Ocuituco 14° 25°

Máximas

Tlaquiltenango 21° 39°

Jojutla 20° 38°

Axochiapan 19° 36°

Zacatepec 20° 34°

CALIDAD DEL AIRE

ÍNDICE AIRE Y SALUD

**NIVEL DE RIESGO
ASOCIADO**

RECOMENDACIONES

**GRUPOS
SENSIBLES**

**PARA TODA
LA
POBLACIÓN**

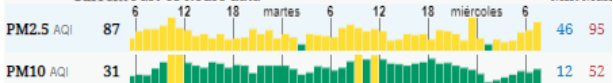
Estación de Monitoreo Cuernavaca Centro, Morelos

87

Moderado

Updated on Wed. 9:00
Temp.: 19°C

Current Past 48 hours data



Moderado

Las personas sensibles pueden experimentar síntomas respiratorios (asmáticos), posible agravamiento de enfermedad pulmonar y cardiaca en personas con enfermedad cardiopulmonar y adultos mayores.

Considera reducir las actividades físicas vigorosas al aire libre.

Disfruta las actividades al aire libre.



<http://ssm.gob.mx>



Servicios de Salud Morelos



@MorelosSalud

Callejón Borda N°3 Col. Centro C.P. 62000
Teléfono (777) 312 62 31 / 314 33 36 ext. 222

Calle Gómez Azcárate No. 205, Col. Lomas de la Selva
C.P. 62270, Cuernavaca, Morelos. Tel.: 777 102 25 56

INFORME DE MONITOREO EPIDEMIOLÓGICO

Fecha: 08/06/2022

Semana N° 23

Coordinación de Vigilancia Epidemiológica

Fuente: Jurisdicciones Sanitarias del estado de Morelos.

JURISDICCION SANITARIA I:

👉 SIN EVENTOS EXTRAORDINARIOS.

JURISDICCION SANITARIA II:

👉 SIN EVENTOS EXTRAORDINARIOS.

JURISDICCION SANITARIA III:

👉 SIN EVENTOS EXTRAORDINARIOS.



<http://ssm.gob.mx>



Servicios de Salud Morelos



@MorelosSalud

Callejón Borda N°3 Col. Centro C.P. 62000
Teléfono (777) 312 62 31 / 314 33 36 ext. 222

**Calle Gómez Azcárate No. 205, Col. Lomas de la Selva
C.P. 62270, Cuernavaca, Morelos. Tel.: 777 102 25 56**